














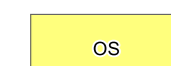

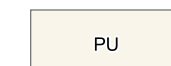











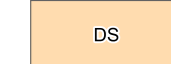











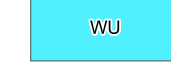











LEGENDA

-  hranice řešeného území
-  hranice zastavěného území k 1.10.2023
-  zastavitelné plochy
-  plochy přestavby
-  plochy změn v krajině


PLOCHY S ROZDÍLNÝM ZPŮSOBEM VYUŽITÍ (RZV)

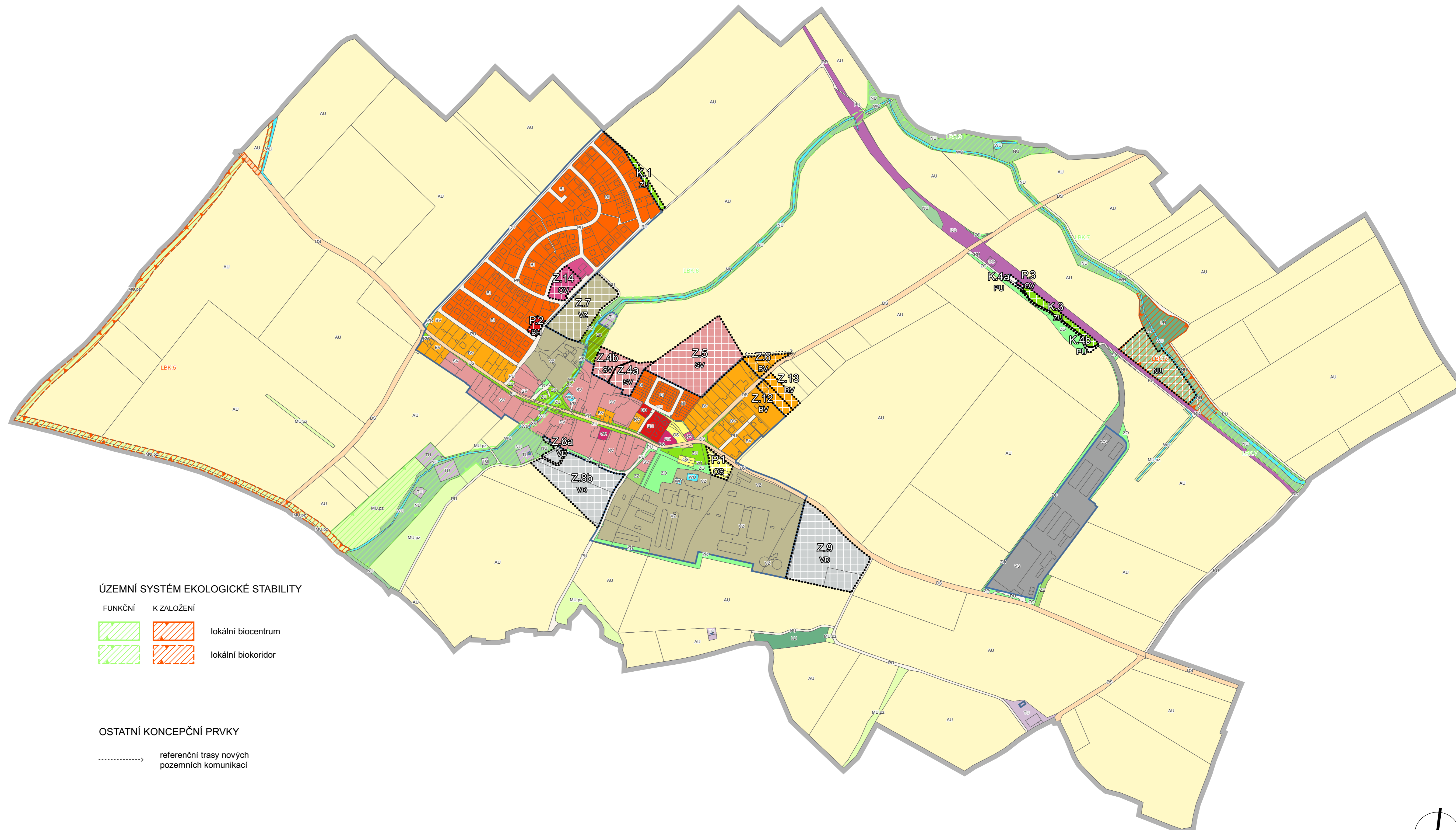
- | STAV | NÁVRH | |
|---|---|---------------------------------------|
| (§4 vyhl.č.501/2006 Sb.) PLOCHY BYDLENÍ | | |
|  BV |  | bydlení venkovské |
|  BI |  | bydlení individuální |
|  BH |  | bydlení hromadné |
| (§6 vyhl.č.501/2006 Sb.) PLOCHY OBČANSKÉHO VYBAVENÍ | | |
|  OV |  | občanské vybavení veřejné |
|  OK |  | občanské vybavení komerční |
|  OS |  | občanské vybavení - sport |
| (§7 vyhl.č.501/2006 Sb.) PLOCHY VEŘEJNÝCH PROSTRANSTVÍ | | |
|  PU |  | veřejná prostranství všeobecná |
| (§7a vyhl.č.501/2006 Sb.) PLOCHY ZELENĚ | | |
|  ZU |  | zeleň všeobecná |
|  ZZ |  | zeleň - zahrady a sady |
|  ZO |  | zeleň ochranná a izolační |
|  ZK |  | zeleň krajinná |
| (§8 vyhl.č.501/2006 Sb.) PLOCHY SMÍŠENÉ OBYTNÉ | | |
|  SV |  | smíšené obytné venkovské |
| (§9 vyhl.č.501/2006 Sb.) PLOCHY DOPRAVNÍ INFRASTRUKTURY | | |
|  DS |  | doprava silniční |
|  DD |  | doprava drážní |
| (§10 vyhl.č.501/2006 Sb.) PLOCHY TECHNICKÉ INFRASTRUKTURY | | |
|  TU |  | technická infrastruktura všeobecná |
| (§11 vyhl.č.501/2006 Sb.) PLOCHY VÝROBY A SKLADOVÁNÍ | | |
|  VD |  | výroba drobná a služby |
|  VS |  | skladové areály |
|  VZ |  | výroba zemědělská a lesnická |
| (§13 vyhl.č.501/2006 Sb.) PLOCHY VODNÍ A VODOHOSPODÁŘSKÉ | | |
|  WU |  | vodní a vodo hospodářské všeobecné |
| (§14 vyhl.č.501/2006 Sb.) PLOCHY ZEMĚDĚLSKÉ | | |
|  AU |  | zemědělské všeobecné |
| (§15 vyhl.č.501/2006 Sb.) PLOCHY LESNÍ | | |
|  LU |  | lesní všeobecné |
| (§16 vyhl.č.501/2006 Sb.) PLOCHY PŘÍRODNÍ | | |
|  NU |  | přírodní všeobecné |
| (§17 vyhl.č.501/2006 Sb.) PLOCHY SMÍŠENÉ NEZASTAVĚNÉHO ÚZEMÍ | | |
|  MU |  | smíšené nezastavěného území všeobecné |

ÚZEMNÍ SYSTÉM EKOLOGICKÉ STABILITY

- | FUNKČNÍ | K ZALOŽENÍ | |
|---|---|--------------------|
|  |  | lokální biocentrum |
|  |  | lokální biokoridor |

OSTATNÍ KONCEPČNÍ PRVKY

-  referenční trasy nových pozemních komunikací



ZMĚNA Č.2 ÚZEMNÍHO PLÁNU POLERADY U PRAHY

I.2 HLAVNÍ VÝKRES

NÁVRH PRO OPAKOVANÉ VEŘEJNÉ PROJEDNÁNÍ

OBJEDNATEL: Obec Polerady u Prahy, zastoupená starostou Jiřím Urbanem
 POŘIZOVATEL: OÚ Polerady u Prahy, zastoupený Ing. Renatou Perglerovou

Podpis a autorizační razítko

Zpracovatel:

Ing. Václav Jetel Ph.D., autorizovaný architekt
 pro ÚP ČKA 03541

DATUM: ŘÍJEN 2024

MĚŘÍTKO: 1 : 5 000