




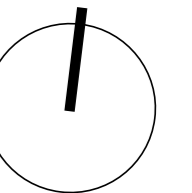
LEGENDA

-  hranice řešeného území
-  hranice zastavěného území k 1.10.2023



VEŘEJNĚ PROSPĚŠNÁ OPATŘENÍ

-  pro založení prvků územního systému ekologické stability s možností vyvlastnění



ZMĚNA Č.2 ÚZEMNÍHO PLÁNU POLERADY U PRAHY


I.3 VÝKRES VEŘEJNĚ PROSPĚŠNÝCH STAVEB, OPATŘENÍ A ASANACÍ

NÁVRH PRO OPAKOVANÉ VEŘEJNÉ PROJEDNÁNÍ

OBJEDNATEL: Obec Polerady u Prahy, zastoupená starostou Jířím Urbanem
POŘIZOVATEL: OÚ Polerady u Prahy, zastoupený Ing. Renatou Perglerovou

Podpis a autorizační razítko

Zpracovatel:

 Ing. Václav Jetel Ph.D., autorizovaný architekt
pro ÚP ČKA 03541

DATUM: ŘÍJEN 2024

MĚŘÍTKO: 1 : 5 000